

1841

Меконитская Община Бердянского
Уезду

№ _____

ОДЕСЬКИЙ
Обласний історичний архів
Бюрок № 27 Справа № 744

СПРАВА

Плани колоній

Pläne der Kolonien.

1841

Почато _____ дня 193__ р.

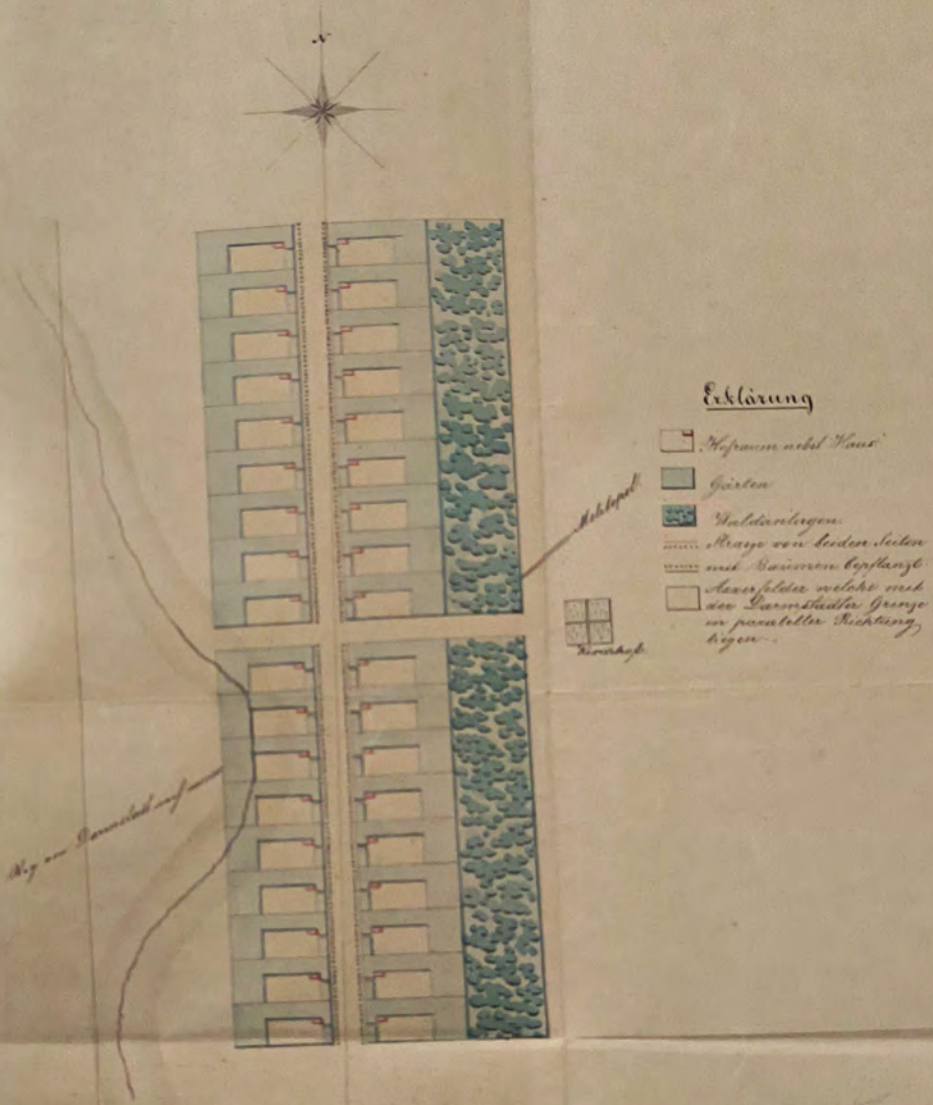
Закінчено _____ дня 193__ р.

На _____ аркушах

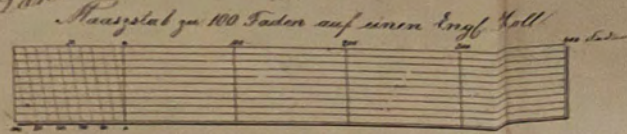
№ 1504 с Конвертно-палітурно-поліграфічна ф-ка, м. Одеса
УКРПОЛІГРАФКАНЦПРОМТРЕСТ

№ 744

Project zur Voranlage der im Melitopolschen Kreise neuzugründenden Kolonie Johannesruh.



Land der Kolonie Mutterthal.



Gezeichnet von H. Jansen

Plan

des zu den Gärten des
Handwerkerortes Mallstadt
bestimmten Landes.

Laufbares Land: 29490 a. Saizen

Unbrauchbar Land unter

den Mollen a. a. u. a. l. f. s. d. b.

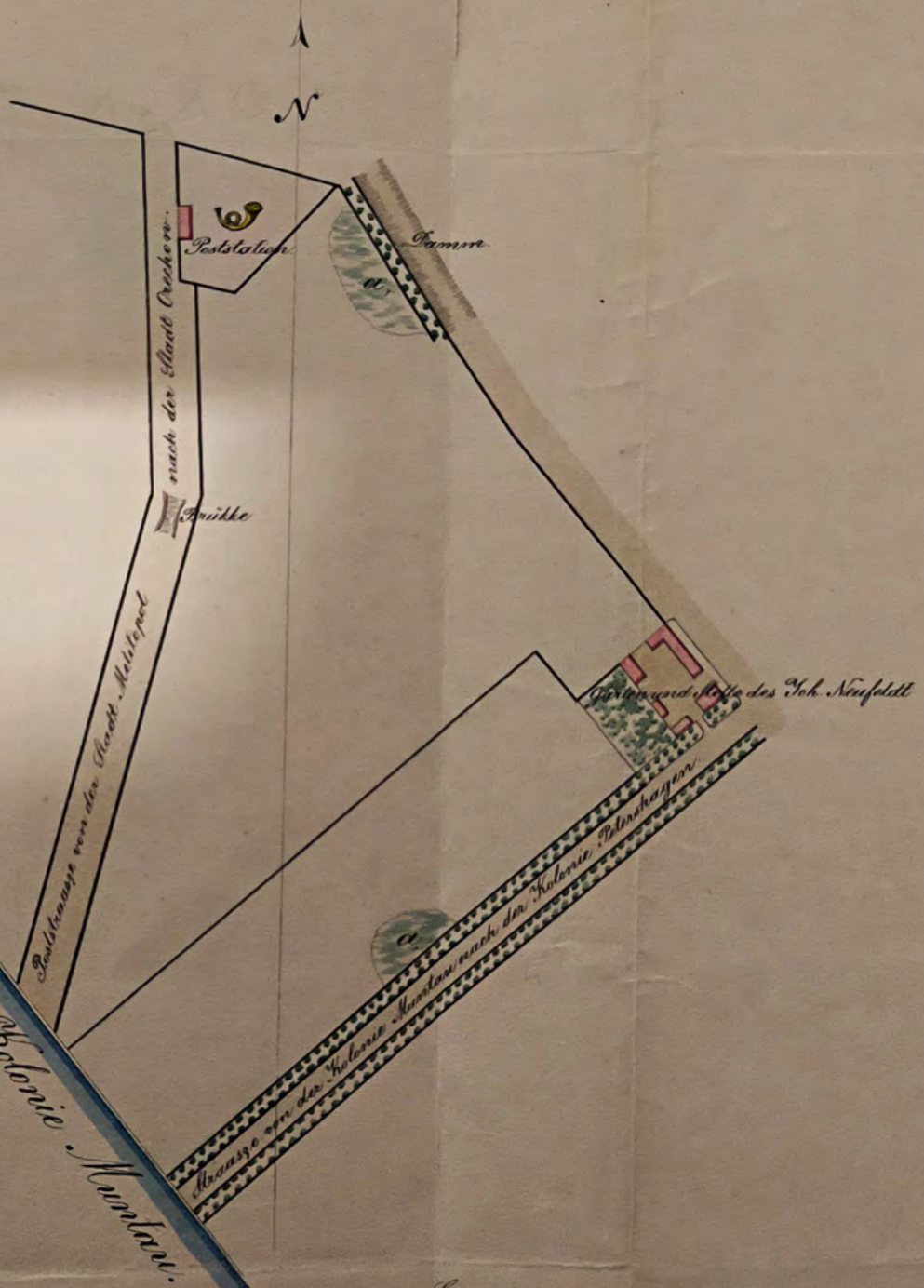

Wäldern unter Wasser

fließen 850 a. Saizen

Zur Ganzzahl: - 30340 a. Saizen

Land der Kolonie
Mantau.

Maasstab zu 50 Faden auf einen Engl. Zoll.



Königliche Soldatenmajor H. Jannow

Plan
der Kolonie
Schönwiese.



Erklärungen.
a-o Wirthstellen
1-32. Anwohnerstellen
M Biergärten.

Maßstab von 100 Faden









Land der Menonisten.



2 Könige

Erklärung

-  Reife
-  Pflugland
-  Fließendes Wasser
-  Stein-Felsen
-  Vertiefungen



Plan
der Kolonie
INSEL CHORTITZ.



Anmerkungen:

Bevölkerung der Kolonie:

Familien	38
Selen (eigentlich) Geschlechter	212
Flugvögel	112 Dessatin

Auf der Insel Gehölze

<u>besonders:</u>	
Wilde Birnbäume	4550
Eichen	49082
Prüstern	3550
Linden	1125
Summa	60307

Flächeninhalt der Insel:

Brauchbares Land	1305	16260	Fad
Unbrauchbares	1596	1	"
Summa	2901	1627	"


Maßstab von 1000 Faden

Plan

von dem

Landmarkenort Halbstadt.

Postweg.



8. Quartal.

7. Quartal.

6. Quartal.

1. Quartal.

5. Quartal.

2. Quartal.


3. Quartal.

4. Quartal.

Mantau

Petershagen

Maastab



9

Plan
der Colonie
INSEL CHORTITZ



Anmerkungen:
Bevölkerung der Colonie
 Familien 38
 Seelen bei derlei Zustande 212
Flugsand 112 Dessäen
Auf der Insel Schätzbau
 wie befindlich:
 Wilder Birnbäume 4550
 Eichen 19082
 Büscheln 5550
 Linden 1125
 Summa 60,307

Flächeninhalt der Insel
 sel.
 Brauchbares Land 1205 Dessäen 16260 Taden
 Unbrauchbares 1576 - 1 -
 Summa 2781 - 1627 -

Abstand von 1000 Taden

Von beiden Seiten aus der oberen Seite auf 1180 Fuß
 lang, bestehend aus 2 Reihen in einem, auf jeder nur 21 Reihen
 je 2 Plangen — — — — — circa 28 Längen
 Um in dem neuen Eintheilung auf jeden Punkt " 63% —
 Maßstab auf dem Skizzen n. 71 S. 288 05
 1925% Längen

Die ganze Breite 254 Fuß

1	2	3	4	5	6	7	8	9	10	11	12	13	14	15	16	17	18	19	20	21
---	---	---	---	---	---	---	---	---	----	----	----	----	----	----	----	----	----	----	----	----

Alte Klammern & Klänge

Länge 71. Skizze 288 a Tafel

Die ganze Länge 172

5 a 1 f a n

P																				

Diebstahl

10	11	12	13	14	15	16	17	18	19	20	21

Annahme-Rollen

12	11	10	9	8	7	6	5	4	3	2	1

Röhren Ohrlopf

